



**КОМИТЕТ ИМУЩЕСТВЕННЫХ ОТНОШЕНИЙ
АДМИНИСТРАЦИИ ПЕРМСКОГО МУНИЦИПАЛЬНОГО ОКРУГА**

РЕШЕНИЕ

о размещении объектов № 3421

Пермский край
Пермский округ

01.12.2023

Комитет имущественных отношений администрации Пермского муниципального округа разрешает муниципальному учреждению «Управление капитального строительства Пермского муниципального округа Пермского края» (ИНН 5948031753, ОГРН 1075948000050, почтовый адрес: 614065, Пермский край, г. Пермь, ул. Ш. Космонавтов, д. 194 а)

размещение объекта: «Реконструкция системы водоснабжения поселка Юго-Камский Юго-Камского сельского поселения»

на землях государственная собственность на которые не разграничена

на срок бессрочно

Местоположение: Пермский край, Пермский муниципальный округ, п. Юго-Камский.

Приложение: схема предполагаемых к использованию земель или земельных участков.

Особые условия использования:

1. При размещении объекта учесть параметры ширины проезда улично-дорожной сети, во избежание сужения полосы отвода дороги.
2. Получение разрешения на производство земляных работ.

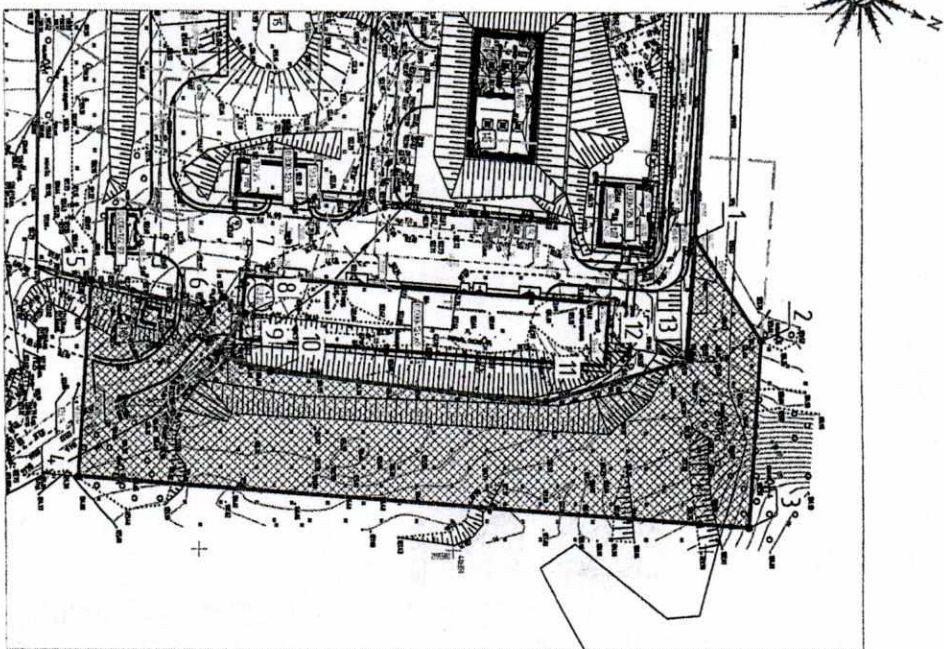
Заместитель председателя комитета



М.В. Королева





Схема предоставления земельной или части земельного участка

Объект: Реконструкция системы водоснабжения поселка Вео-Канский Вео-Канского сельского поселения.
Местоположение земельных участков: Пермский край, п. Вео-Канский.
Площадь земель и части земельного участка: 3953,65 м².
Категория земель: земли населенных пунктов.
Вид разрешенного использования: "Органическое земледелие".



№ поворота	X	Y
1	486396,26	295437,3
2	486411,21	295457,6
3	486408,48	295495,27
4	486276,32	295485,71
5	486279,19	295446,13
6	486302,43	295451,85
7	486305,18	295449,29
8	486309,39	295452,6
9	486303,81	295460,59
10	486314,25	295464,13
11	486368,65	295470,25
12	486397,3	295461,4
13	486396,89	295460,02

Условные обозначения и усвождения

-  Граница образуемого земельного участка
-  Подорожные точки границ земельного участка
-  Номер образуемого земельного участка
-  Границы земельных участков

Заключитель

Подпись, удостоверяющая подпись Верно

Согласовано		
№ подл.	Подп. и дата	Взам. инв. №

Документ создан в электронной форме: № СЭД: 2023-299-01-01Inv-31 от 28.11.2023. Исполнитель: Артемьев И.А.
Средствами: Ст. Проект: 19
Средствами: Ст. Проект: 19

После подписания проектной документации РФ от 3 декабря 2014 г. №1300-ТД утверждены перечни видов объектов, размещение которых может осуществляться на землях или земельных участках, находящихся в государственной или муниципальной собственности, без предоставления земельных участков или установления